

## ПОСТАНОВЛЕНИЕ

« \_\_\_\_ » \_\_\_\_\_ 20\_\_ г.

№ \_\_\_\_\_

ОБ УТВЕРЖДЕНИИ СХЕМЫ РАСПОЛОЖЕНИЯ ЗЕМЕЛЬНОГО УЧАСТКА  
НА КАДАСТРОВОМ ПЛАНЕ ТЕРРИТОРИИ

Рассмотрев заявление \_\_\_\_\_, в соответствии со ст. 11.10  
Земельного кодекса Российской Федерации ПОСТАНОВЛЯЮ:

1. Утвердить схемы расположения следующих земельных участков на кадастровом плане территории (Приложение к данному постановлению):

1.1. площадью \_\_\_\_ кв.м., с видом разрешенного использования \_\_\_\_\_, из  
категории земель \_\_\_\_\_, расположенного \_\_\_\_\_;  
(адрес, местоположение)

1.2. площадью \_\_\_\_ кв.м., с видом разрешенного использования \_\_\_\_\_, из  
категории земель \_\_\_\_\_, расположенного \_\_\_\_\_.  
(адрес, местоположение)

2. \_\_\_\_\_  
(ФИО гражданина или наименование юридического лица, обратившихся с заявлением об утверждении схемы)  
вправе обратиться с заявлением о государственной регистрации права собственности

\_\_\_\_\_ (указывается в зависимости от вида  
права \_\_\_\_\_ без доверенности.  
на образуемый участок)

3. Контроль за выполнением настоящего Постановления возложить на

\_\_\_\_\_ (должность, Ф.И.О.)

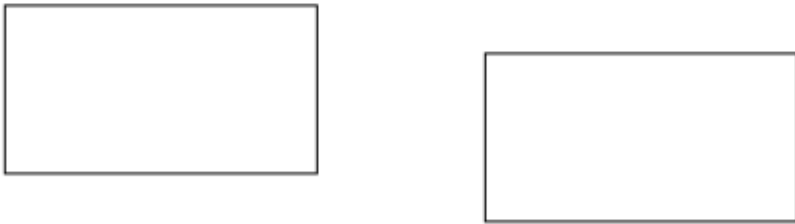
Руководитель \_\_\_\_\_

Утверждена  
Постановлением (Соглашением)

(наименование органов государственной  
власти или органов местного самоуправления)

от «\_\_» \_\_\_\_\_ 20\_\_ г. № \_\_\_\_\_

**СХЕМА  
РАСПОЛОЖЕНИЯ ЗЕМЕЛЬНОГО УЧАСТКА НА КАДАСТРОВОМ ПЛАНЕ  
ТЕРРИТОРИИ**

Условный номер земельного участка* _____		
Площадь земельного участка** _____ м <sup>2</sup>		
Обозначение характерных точек границ	Координаты***, м	
	X	Y
1	2	3
Условный номер земельного участка* _____		
Площадь земельного участка** _____ м <sup>2</sup>		
Обозначение характерных точек границ	Координаты***, м	
	X	Y
1	2	3
		
Масштаб 1: _____		
Система координат: МСК-16		
Условные обозначения****:		
_____ - вновь образованная часть границы земельного участка;		
_____ - граница учтенного земельного участка;		

----- - граница ранее учтенного земельного участка;  
-- -- - граница исходного земельного участка;  
16:XX:XXXXXX:XX - кадастровый номер исходного земельного участка;  
16:XX:XXXXXX – номер кадастрового квартала.

**Примечание:** \* Указывается в случае, если предусматривается образование двух и более земельных участков. Условный номер включает в себя:

1) в случае образования земельных участков путем раздела, раздела с сохранением исходного земельного участка в измененных границах

- кадастровый номер земельного участка, из которого предусматривается образование земельных участков, обозначение образуемого участка в виде заглавных букв "ЗУ" и порядкового номера образуемого участка в пределах определенной схемы расположения земельного участка, записанного арабскими цифрами (пример: 16:XX:XXXXXX:XX:3У1).

2) в случае образования из земель, находящихся в государственной или муниципальной собственности, или путем перераспределения, объединения земельных участков

- кадастровый номер кадастрового квартала, в котором образуемый земельный участок расположен целиком, обозначение образуемого участка в виде заглавных букв "ЗУ" и порядкового номера образуемого участка в пределах определенной схемы расположения земельного участка, записанного арабскими цифрами (пример: 16:XX:XXXXXX:3У1).

\*\* Указывается проектная площадь образуемого земельного участка с округлением до 1 квадратного метра.

\*\*\* Указываются в случае подготовки схемы расположения земельного участка с использованием технологических и программных средств, в том числе размещенных на официальном сайте, в системе координат, применяемой при ведении государственного кадастра недвижимости.

\*\*\*\* В графической части схемы указываются изображение границ образуемого земельного участка или образуемых земельных участков, изображение границ учтенных земельных участков, в том числе исходных земельных участков, надписи (включая кадастровые номера земельных участков, условные номера образуемых участков, кадастровый номер кадастрового квартала, систему координат), условные обозначения, примененные при подготовке изображения.

**ПОСТАНОВЛЕНИЕ**

« \_\_\_\_ » \_\_\_\_\_ 20\_\_ г.

№ \_\_\_\_\_

**ОБ УТВЕРЖДЕНИИ СХЕМЫ РАСПОЛОЖЕНИЯ ЗЕМЕЛЬНОГО УЧАСТКА  
НА КАДАСТРОВOM ПЛАНЕ ТЕРРИТОРИИ**

Рассмотрев заявление \_\_\_\_\_, в соответствии со ст. 11.10  
Земельного кодекса Российской Федерации ПОСТАНОВЛЯЮ:

1. Утвердить схемы расположения на кадастровом плане территории следующих  
земельных участков, образуемых из земельного участка с кадастровым номером  
\_\_\_\_\_ (Приложение к данному постановлению):

1.1. площадью \_\_\_\_\_ кв.м., из категории земель \_\_\_\_\_, расположенного  
\_\_\_\_\_;  
(адрес, местоположение)

1.2. площадью \_\_\_\_\_ кв.м., из категории земель \_\_\_\_\_, расположенного  
\_\_\_\_\_.  
(адрес, местоположение)

2. Установить образуемым земельным участкам следующие виды разрешенного  
использования:

земельному участку, указанному в п. 1.1 - \_\_\_\_\_;

земельному участку, указанному в п. 1.2 - \_\_\_\_\_;

3. \_\_\_\_\_  
(ФИО гражданина или наименование юридического лица, обратившихся с заявлением об утверждении схемы)  
вправе обратиться с заявлением о государственной регистрации права собственности

\_\_\_\_\_ (указывается в зависимости от вида  
права \_\_\_\_\_ без доверенности.  
на образуемый участок)

4. Контроль за выполнением настоящего Постановления возложить на

\_\_\_\_\_ (должность, Ф.И.О.)

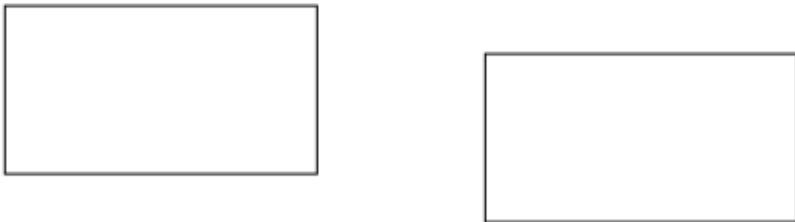
Руководитель \_\_\_\_\_

Утверждена  
Постановлением (Соглашением)

(наименование органов государственной  
власти или органов местного самоуправления)

от «\_\_» \_\_\_\_\_ 20\_\_ г. № \_\_\_\_\_

**СХЕМА  
РАСПОЛОЖЕНИЯ ЗЕМЕЛЬНОГО УЧАСТКА НА КАДАСТРОВOM ПЛАНЕ  
ТЕРРИТОРИИ**

Условный номер земельного участка* _____		
Площадь земельного участка** _____ м <sup>2</sup>		
Обозначение характерных точек границ	Координаты***, м	
	X	Y
1	2	3
Условный номер земельного участка* _____		
Площадь земельного участка** _____ м <sup>2</sup>		
Обозначение характерных точек границ	Координаты***, м	
	X	Y
1	2	3
		
Масштаб 1: _____		
Система координат: МСК-16		
Условные обозначения****:		
— — — — — - вновь образованная часть границы земельного участка;		
— — — — — - граница учтенного земельного участка;		
----- - граница ранее учтенного земельного участка;		
- - - - - - граница исходного земельного участка;		

16:XX:XXXXXX:XX - кадастровый номер исходного земельного участка;  
16:XX:XXXXXX – номер кадастрового квартала.

**Примечание:** \* Указывается в случае, если предусматривается образование двух и более земельных участков. Условный номер включает в себя:

1) в случае образования земельных участков путем раздела, раздела с сохранением исходного земельного участка в измененных границах

- кадастровый номер земельного участка, из которого предусматривается образование земельных участков, обозначение образуемого участка в виде заглавных букв "ЗУ" и порядкового номера образуемого участка в пределах определенной схемы расположения земельного участка, записанного арабскими цифрами (пример: 16:XX:XXXXXX:XX:3У1).

2) в случае образования из земель, находящихся в государственной или муниципальной собственности, или путем перераспределения, объединения земельных участков

- кадастровый номер кадастрового квартала, в котором образуемый земельный участок расположен целиком, обозначение образуемого участка в виде заглавных букв "ЗУ" и порядкового номера образуемого участка в пределах определенной схемы расположения земельного участка, записанного арабскими цифрами (пример: 16:XX:XXXXXX:3У1).

\*\* Указывается проектная площадь образуемого земельного участка с округлением до 1 квадратного метра.

\*\*\* Указываются в случае подготовки схемы расположения земельного участка с использованием технологических и программных средств, в том числе размещенных на официальном сайте, в системе координат, применяемой при ведении государственного кадастра недвижимости.

\*\*\*\* В графической части схемы указываются изображение границ образуемого земельного участка или образуемых земельных участков, изображение границ учтенных земельных участков, в том числе исходных земельных участков, надписи (включая кадастровые номера земельных участков, условные номера образуемых участков, кадастровый номер кадастрового квартала, систему координат), условные обозначения, примененные при подготовке изображения.

## ПОСТАНОВЛЕНИЕ

« \_\_\_\_ » \_\_\_\_\_ 20\_\_ г.

№ \_\_\_\_\_

ОБ УТВЕРЖДЕНИИ СХЕМЫ РАСПОЛОЖЕНИЯ ЗЕМЕЛЬНОГО УЧАСТКА  
НА КАДАСТРОВOM ПЛАНЕ ТЕРРИТОРИИ

Рассмотрев заявление \_\_\_\_\_, в соответствии со **ст. 11.10**  
Земельного кодекса Российской Федерации ПОСТАНОВЛЯЮ:

1. **Утвердить схемы** расположения на кадастровом плане территории следующих земельных участков, образуемых из земельного участка с кадастровым номером \_\_\_\_\_ (Приложение к данному постановлению):

1.1. площадью \_\_\_\_\_ кв.м., из категории земель \_\_\_\_\_, расположенного \_\_\_\_\_;  
(адрес, местоположение)

1.2. площадью \_\_\_\_\_ кв.м., из категории земель \_\_\_\_\_, расположенного \_\_\_\_\_;  
(адрес, местоположение)

2. Установить образуемым земельным участкам следующие виды разрешенного использования:

земельному участку, указанному в п. 1.1 - \_\_\_\_\_;

земельному участку, указанному в п. 1.2 - \_\_\_\_\_;

3. \_\_\_\_\_  
(ФИО гражданина или наименование юридического лица, обратившихся с заявлением об утверждении схемы)  
вправе обратиться с заявлением о государственной регистрации права собственности

\_\_\_\_\_ (указывается в зависимости от вида  
права \_\_\_\_\_ без доверенности.  
на образуемый участок)

4. Контроль за выполнением настоящего Постановления возложить на

\_\_\_\_\_  
(должность, Ф.И.О.)

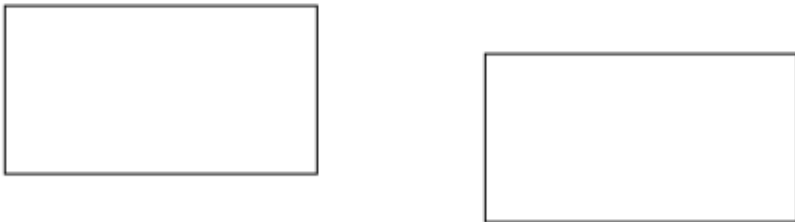
Руководитель \_\_\_\_\_

Утверждена  
Постановлением (Соглашением)

(наименование органов государственной  
власти или органов местного самоуправления)

от «\_\_» \_\_\_\_\_ 20\_\_ г. № \_\_\_\_\_

**СХЕМА  
РАСПОЛОЖЕНИЯ ЗЕМЕЛЬНОГО УЧАСТКА НА КАДАСТРОВОМ ПЛАНЕ  
ТЕРРИТОРИИ**

Условный номер земельного участка* _____		
Площадь земельного участка** _____ м <sup>2</sup>		
Обозначение характерных точек границ	Координаты***, м	
	X	Y
1	2	3
Условный номер земельного участка* _____		
Площадь земельного участка** _____ м <sup>2</sup>		
Обозначение характерных точек границ	Координаты***, м	
	X	Y
1	2	3
		
Масштаб 1: _____		
Система координат: МСК-16		
Условные обозначения****:		
— — — — — - вновь образованная часть границы земельного участка;		
— — — — — - граница учтенного земельного участка;		
- - - - - - граница ранее учтенного земельного участка;		
- - - - - - граница исходного земельного участка;		



16:XX:XXXXXX:XX - кадастровый номер исходного земельного участка;  
16:XX:XXXXXX – номер кадастрового квартала.

**Примечание:** \* Указывается в случае, если предусматривается образование двух и более земельных участков. Условный номер включает в себя:

1) в случае образования земельных участков путем раздела, раздела с сохранением исходного земельного участка в измененных границах

- кадастровый номер земельного участка, из которого предусматривается образование земельных участков, обозначение образуемого участка в виде заглавных букв "ЗУ" и порядкового номера образуемого участка в пределах определенной схемы расположения земельного участка, записанного арабскими цифрами (пример: 16:XX:XXXXXX:XX:3У1).

2) в случае образования из земель, находящихся в государственной или муниципальной собственности, или путем перераспределения, объединения земельных участков

- кадастровый номер кадастрового квартала, в котором образуемый земельный участок расположен целиком, обозначение образуемого участка в виде заглавных букв "ЗУ" и порядкового номера образуемого участка в пределах определенной схемы расположения земельного участка, записанного арабскими цифрами (пример: 16:XX:XXXXXX:3У1).

\*\* Указывается проектная площадь образуемого земельного участка с округлением до 1 квадратного метра.

\*\*\* Указываются в случае подготовки схемы расположения земельного участка с использованием технологических и программных средств, в том числе размещенных на официальном сайте, в системе координат, применяемой при ведении государственного кадастра недвижимости.

\*\*\*\* В графической части схемы указываются изображение границ образуемого земельного участка или образуемых земельных участков, изображение границ учтенных земельных участков, в том числе исходных земельных участков, надписи (включая кадастровые номера земельных участков, условные номера образуемых участков, кадастровый номер кадастрового квартала, систему координат), условные обозначения, примененные при подготовке изображения.

## ПОСТАНОВЛЕНИЕ

« \_\_\_\_ » \_\_\_\_\_ 20\_\_ г.

№ \_\_\_\_\_

ОБ УТВЕРЖДЕНИИ СХЕМЫ РАСПОЛОЖЕНИЯ ЗЕМЕЛЬНОГО УЧАСТКА  
НА КАДАСТРОВОМ ПЛАНЕ ТЕРРИТОРИИ

Рассмотрев заявление \_\_\_\_\_, в соответствии со ст. 11.10  
Земельного кодекса Российской Федерации ПОСТАНОВЛЯЮ:

1. Утвердить схему расположения земельного участка площадью \_\_\_\_\_ кв.м. с  
видом разрешенного использования \_\_\_\_\_, из категории земель  
\_\_\_\_\_, расположенного \_\_\_\_\_ на кадастровом плане  
(адрес, местоположение)  
территории (Приложение к данному постановлению).

2. \_\_\_\_\_  
(ФИО гражданина или наименование юридического лица, обратившихся с заявлением об утверждении схемы)  
вправе обратиться с заявлением о государственной регистрации права собственности

\_\_\_\_\_  
Российской Федерации, Республики Татарстан или муниципального образования (указывается в зависимости от вида  
права \_\_\_\_\_ без доверенности.  
на образуемый участок)

3. Контроль за выполнением настоящего Постановления возложить на  
\_\_\_\_\_  
(должность, Ф.И.О.)

Руководитель \_\_\_\_\_

1) в случае образования земельных участков путем раздела, раздела с сохранением исходного земельного участка в измененных границах

- кадастровый номер земельного участка, из которого предусматривается образование земельных участков, обозначение образуемого участка в виде заглавных букв "ЗУ" и порядкового номера образуемого участка в пределах определенной схемы расположения земельного участка, записанного арабскими цифрами (пример: 16:XX:XXXXXX:XX:ЗУ1).

2) в случае образования из земель, находящихся в государственной или муниципальной собственности, или путем перераспределения, объединения земельных участков

- кадастровый номер кадастрового квартала, в котором образуемый земельный участок расположен целиком, обозначение образуемого участка в виде заглавных букв "ЗУ" и порядкового номера образуемого участка в пределах определенной схемы расположения земельного участка, записанного арабскими цифрами (пример: 16:XX:XXXXXX:ЗУ1).

\*\* Указывается проектная площадь образуемого земельного участка с округлением до 1 квадратного метра.

\*\*\* Указываются в случае подготовки схемы расположения земельного участка с использованием технологических и программных средств, в том числе размещенных на официальном сайте, в системе координат, применяемой при ведении государственного кадастра недвижимости.

\*\*\*\* В графической части схемы указываются изображение границ образуемого земельного участка или образуемых земельных участков, изображение границ учтенных земельных участков, в том числе исходных земельных участков, надписи (включая кадастровые номера земельных участков, условные номера образуемых участков, кадастровый номер кадастрового квартала, систему координат), условные обозначения, примененные при подготовке изображения.

**ПОСТАНОВЛЕНИЕ**

« \_\_\_\_ » \_\_\_\_\_ 20\_\_ г.

№ \_\_\_\_\_

**ОБ УТВЕРЖДЕНИИ СХЕМЫ РАСПОЛОЖЕНИЯ ЗЕМЕЛЬНОГО УЧАСТКА  
НА КАДАСТРОВОМ ПЛАНЕ ТЕРРИТОРИИ**

Рассмотрев заявление \_\_\_\_\_, в соответствии со ст. 11.10  
Земельного кодекса Российской Федерации ПОСТАНОВЛЯЮ:

1. Утвердить схемы расположения следующих земельных участков на кадастровом плане территории (Приложение к данному постановлению):

1.1. площадью \_\_\_\_ кв.м., с видом разрешенного использования \_\_\_\_\_, из  
категории земель \_\_\_\_\_, расположенного \_\_\_\_\_;  
(адрес, местоположение)

1.2. площадью \_\_\_\_ кв.м., с видом разрешенного использования \_\_\_\_\_, из  
категории земель \_\_\_\_\_, расположенного \_\_\_\_\_.  
(адрес, местоположение)

2. \_\_\_\_\_  
(ФИО гражданина или наименование юридического лица, обратившихся с заявлением об утверждении схемы)  
вправе обратиться с заявлением о государственной регистрации права собственности

\_\_\_\_\_ (указывается в зависимости от вида  
права \_\_\_\_\_ без доверенности.  
на образуемый участок)

3. Контроль за выполнением настоящего Постановления возложить на

\_\_\_\_\_ (должность, Ф.И.О.)

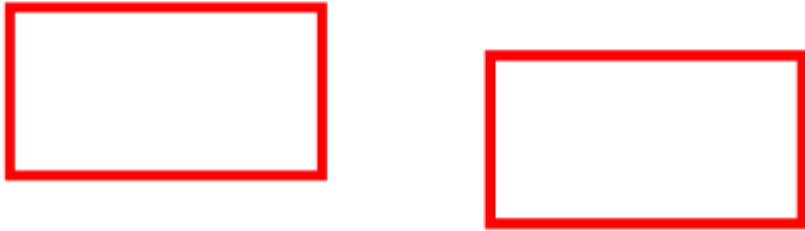
Руководитель \_\_\_\_\_

Утверждена  
Постановлением (Соглашением)

(наименование органов государственной  
власти или органов местного самоуправления)

от «\_\_» \_\_\_\_\_ 20\_\_ г. № \_\_\_\_\_

**СХЕМА  
РАСПОЛОЖЕНИЯ ЗЕМЕЛЬНОГО УЧАСТКА НА КАДАСТРОВОМ ПЛАНЕ  
ТЕРРИТОРИИ**

Условный номер земельного участка* _____		
Площадь земельного участка** _____ м <sup>2</sup>		
Обозначение характерных точек границ	Координаты***, м	
	X	Y
1	2	3
Условный номер земельного участка* _____		
Площадь земельного участка** _____ м <sup>2</sup>		
Обозначение характерных точек границ	Координаты***, м	
	X	Y
1	2	3
		
Масштаб 1: _____		
Система координат: МСК-16		
Условные обозначения****:		
_____ - вновь образованная часть границы земельного участка;		
_____ - граница учтенного земельного участка;		

----- - граница ранее учтенного земельного участка;  
-- -- - граница исходного земельного участка;  
16:XX:XXXXXX:XX - кадастровый номер исходного земельного участка;  
16:XX:XXXXXX – номер кадастрового квартала.

**Примечание:** \* Указывается в случае, если предусматривается образование двух и более земельных участков. Условный номер включает в себя:

1) в случае образования земельных участков путем раздела, раздела с сохранением исходного земельного участка в измененных границах

- кадастровый номер земельного участка, из которого предусматривается образование земельных участков, обозначение образуемого участка в виде заглавных букв "ЗУ" и порядкового номера образуемого участка в пределах определенной схемы расположения земельного участка, записанного арабскими цифрами (пример: 16:XX:XXXXXX:XX:ЗУ1).

2) в случае образования из земель, находящихся в государственной или муниципальной собственности, или путем перераспределения, объединения земельных участков

- кадастровый номер кадастрового квартала, в котором образуемый земельный участок расположен целиком, обозначение образуемого участка в виде заглавных букв "ЗУ" и порядкового номера образуемого участка в пределах определенной схемы расположения земельного участка, записанного арабскими цифрами (пример: 16:XX:XXXXXX:ЗУ1).

\*\* Указывается проектная площадь образуемого земельного участка с округлением до 1 квадратного метра.

\*\*\* Указываются в случае подготовки схемы расположения земельного участка с использованием технологических и программных средств, в том числе размещенных на официальном сайте, в системе координат, применяемой при ведении государственного кадастра недвижимости.

\*\*\*\* В графической части схемы указываются изображение границ образуемого земельного участка или образуемых земельных участков, изображение границ учтенных земельных участков, в том числе исходных земельных участков, надписи (включая кадастровые номера земельных участков, условные номера образуемых участков, кадастровый номер кадастрового квартала, систему координат), условные обозначения, примененные при подготовке изображения.